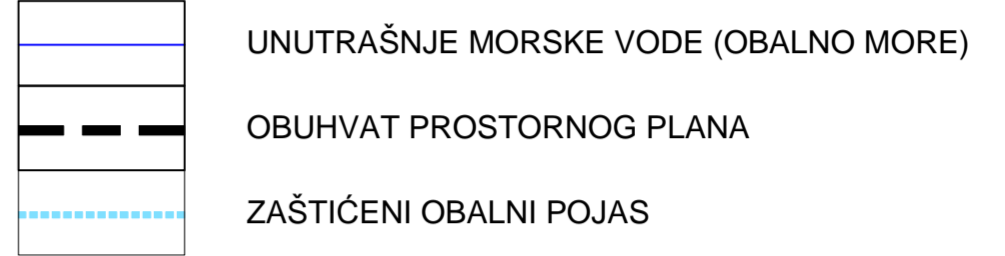


GRANICE

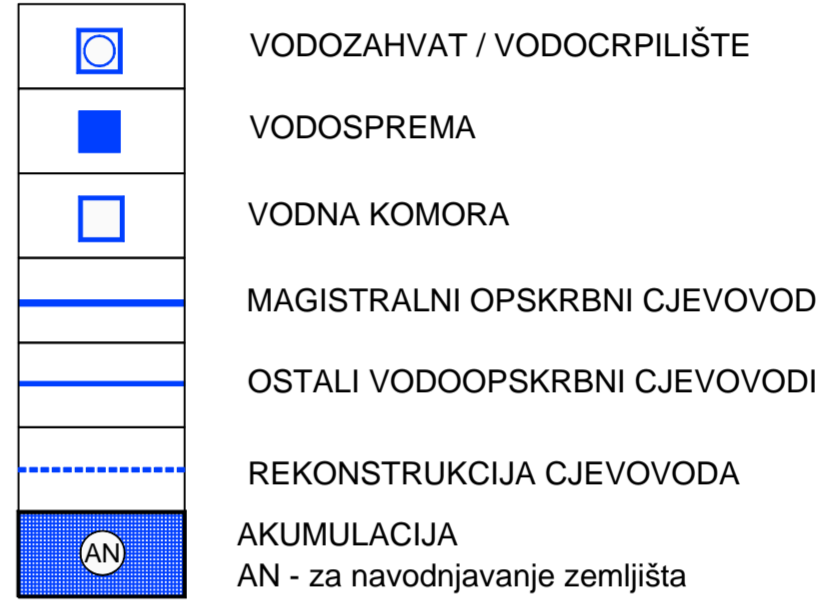
TERITORIJALNE I STATISTIČKE GRANICE



OSTALE GRANICE



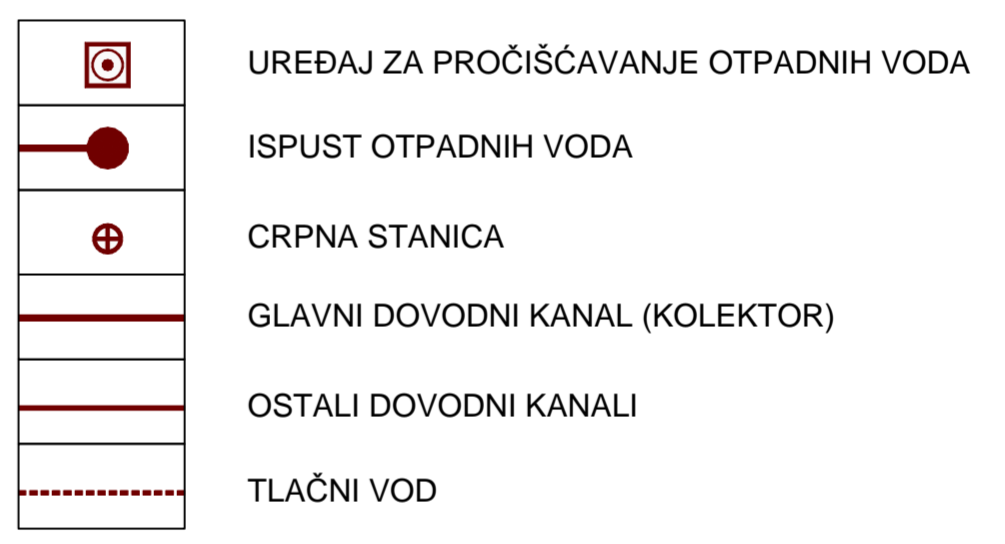
**VODNOGOSPODARSKI SUSTAV
KORIŠTENJE VODA
VODOOPSKRBA**



UREĐENJE VODOTOKA I VODA



ODVODNJA OTPADNIH VODA



Županija:	ISTARSKA ŽUPANIJA
Općina:	OPĆINA LIŽNJAN
Naziv prostornog plana:	PROSTORNI PLAN UREĐENJA OPĆINE LIŽNJAN PROČIŠĆENI TEKST ODREDBI ZA PROVOĐENJE I GRAFIČKOG DIJELA PROSTORNOG PLANA "Službene novine Općine Ližnjan-Lisignano", br.2/09, 3/14, 7/15, 2/17 i 3/17
Naziv kartografskog prikaza:	INFRASTRUKTURNI SUSTAVI - VODNOGOSPODASKI SUSTAV
Broj kartografskog prikaza:	2.3.
Mjerilo kartografskog prikaza:	1 : 25000
Objava pročišćenog teksta odredbi za provođenje (službeno glasilo):	"Službene novine Općine Ližnjan", br. 9/17
Pravna osoba koja je izradila pročišćeni grafički dio prostornog plana:	Urbis d.o.o. Pula
Pečat pravne osobe koja je izradila pročišćeni grafički dio prostornog plana:	Odgovorna osoba (ime, prezime i potpis): Broj elab: 6893/17 Elvis Grgoričić, dipl.ing.stroj.
Pročišćeni grafički dio prostornog plana izradili:	Jasminka Peharda-Doblanović, dipl.ing.arh. Sergej Banović, građ.teh.
Pečat predstavničkog tijela:	Predsjednik predstavničkog tijela (ime, prezime i potpis): Saša Škrinjar
Istovjetnost ovog prostornog plana s izvornikom potvrđava (ime, prezime i potpis):	Pečat nadležnog tijela:

