










ŽUPANIJA ISTARSKA  
OPĆINA LIŽNJAN - LISIGNANO


# URBANISTIČKI PLAN UREĐENJA UVALA KUJE

## PRIJEDLOG PROSTORNOG PLANA PROMETNA, ULIČNA I KOMUNALNA INFRASTRUKTURNA MREŽA ELEKTROOPSKRBA - SREDNJI NAPON

Broj kartografskog prikaza: 2,5	Mjerilo kartografskog prikaza: M 1:2000
Odluka o izradi Urbanističkog plana uređenja: (službeno glasilo): Službene novine Općine Ližnjan 5/14, 3/15 i 5/18	Odluka predstavničkog tijela o donošenju plana (službeno glasilo):
Javna rasprava (datum objave): 00.00.0000.	Javni uvid održan od: 00.00.0000. do: 00.00.0000.
Pečat tijela odgovornog za provođenje javne rasprave:	Odgovorna osoba za provođenje javne rasprave:  Robert Grbin
Suglasnost na plan prema Zakonu, broj suglasnosti klasa:	datum:
Pravna osoba/tijelo koje je izradilo plan: "AD"d.o.o. Pula	Broj elaborata: 51611/14 Godina izrade: 2014.-2019.
Pečat pravne osobe/tijela koje je izradilo plan:	Odgovorna osoba: Luka Matticchio, dipl.ing.arch.
Koordinatori plana:	Općina Ližnjan: Matija Maurović, mag. ing.log. AD d.o.o. Pula: Mara Matijašić Paladin, mag.ing.arch.
Odgovorni voditelj izrade nacrta prijedloga plana: Mara Matijašić Paladin, mag.ing.arch.	
Stručni tim u izradi plana: 1. Davor Matticchio,dipl.ing.arch. 2. Luka Matticchio, dipl.ing.arch. 3. Mara Matijašić Paladin, mag.ing.arch. 4. mr.Sergio Širol, dipl.ing.grad. 5. Davorin Cukon, dipl.ing.el.	
Pečat predstavničkog tijela:	Predsjednik predstavničkog tijela:  Saša Škrinjar
Istovjetnost ovog prostornog plana s izvornikom ovjerava:	Pečat nadležnog tijela:

### LEGENDA

-  GRANICA URBANISTIČKOG PLANA UREĐENJA
-  GRANICE GRAĐEVINSKOG PODRUČJA IZVAN NASELJA
-  ZAŠTITNI KORIDOR LOKALNE CESTE (50m)
-  ZAŠTITNI POJAS LOKALNE CESTE (10m)
-  KORIDOR PROMETNICE
-  KABEL 20 KV - PLANIRANI
-  PLANIRANA TRAFOSTANICA



UVALA KUJE

MORE